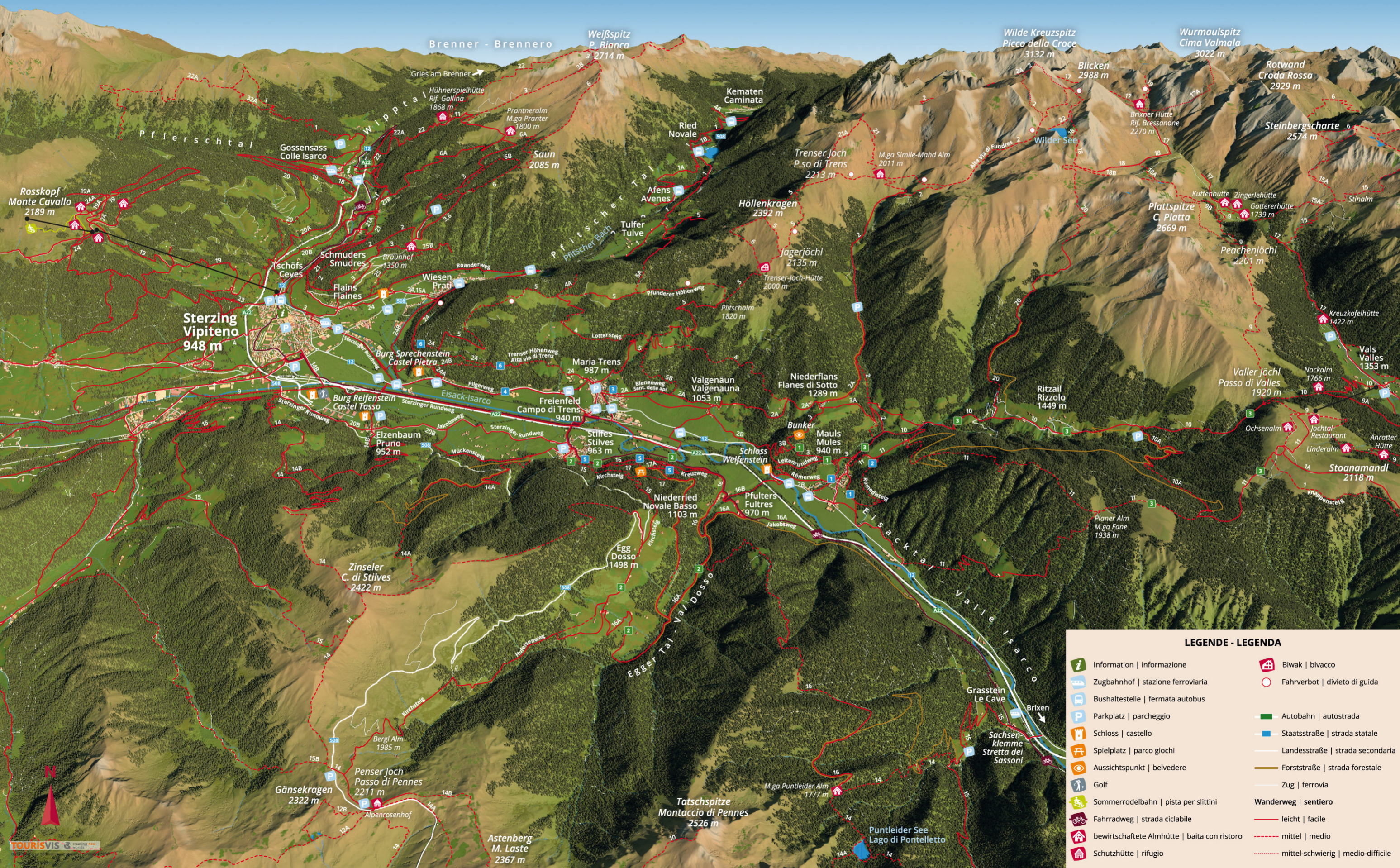
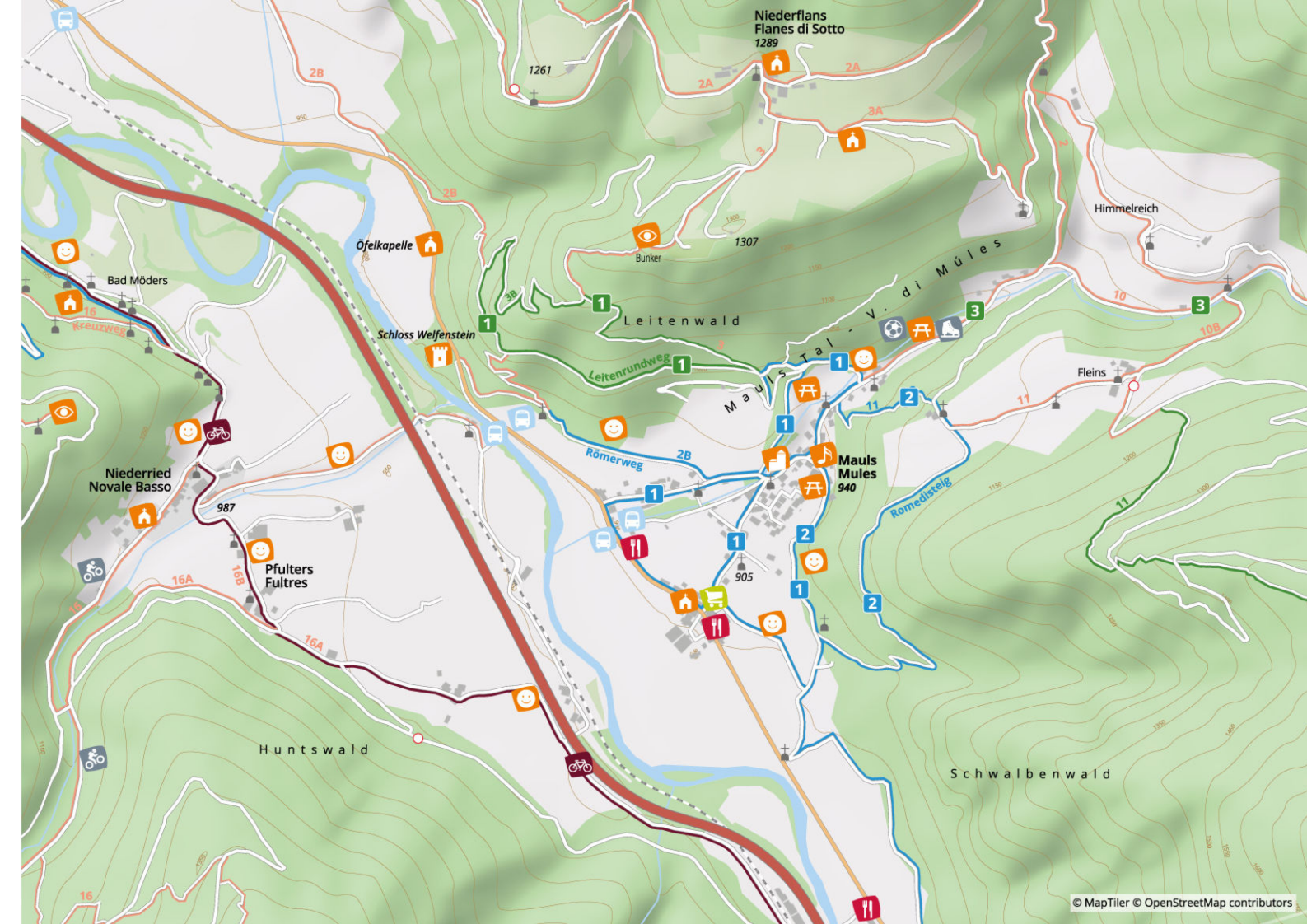
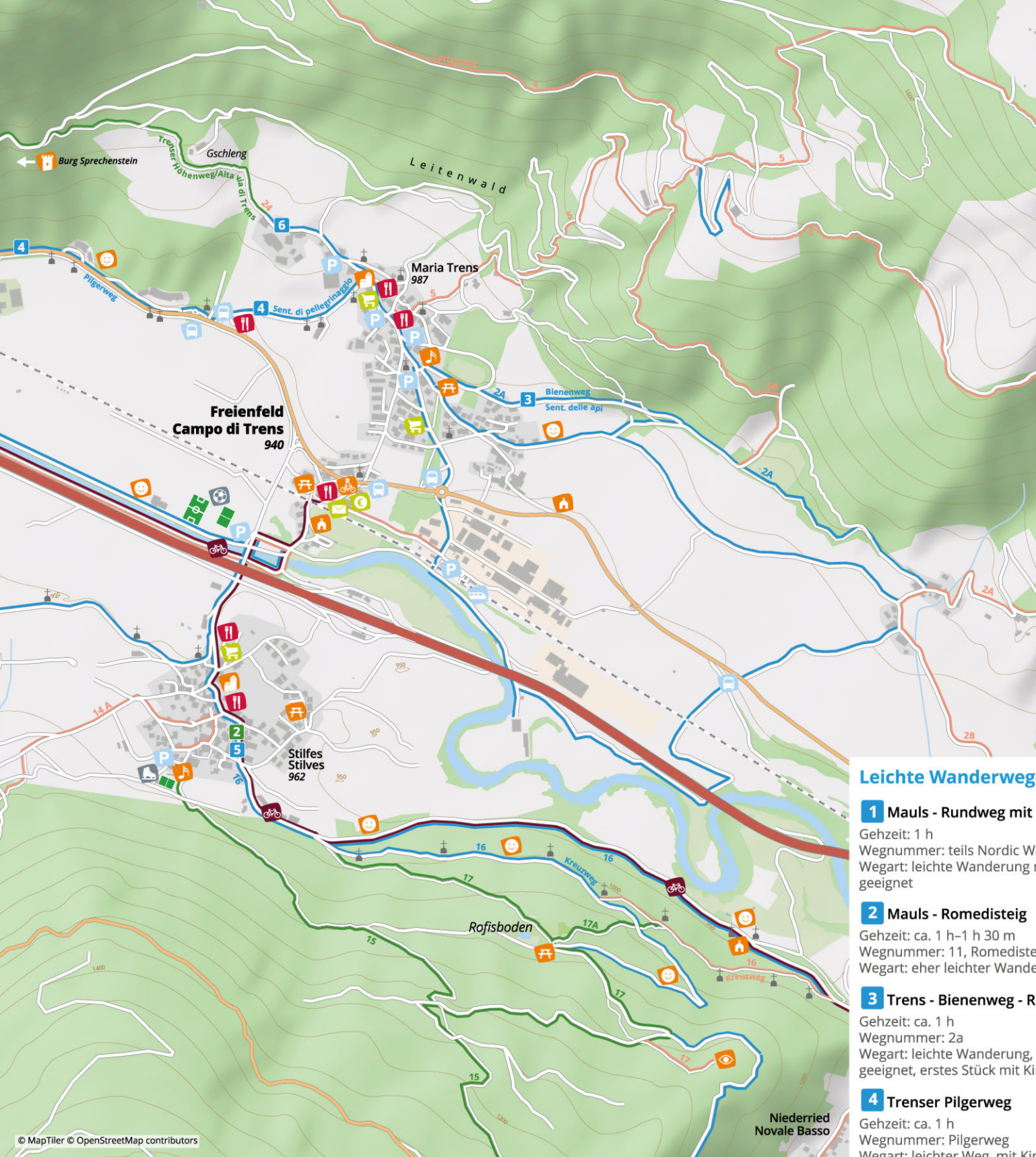


Freienfeld Campo di Trens



LEGENDE - LEGENDA

- | | | | |
|--|---|--|------------------------------------|
| | Information informazione | | Biwak bivacco |
| | Zugbahnhof stazione ferroviaria | | Fahrverbot divieto di guida |
| | Bushaltestelle fermata autobus | | Autobahn autostrada |
| | Parkplatz parcheggio | | Staatsstraße strada statale |
| | Schloss castello | | Landesstraße strada secondaria |
| | Spielplatz parco giochi | | Forststraße strada forestale |
| | Aussichtspunkt belvedere | | Zug ferrovia |
| | Golf | | Wanderweg sentiero |
| | Sommerrodelbahn pista per slittini | | leicht facile |
| | Fahrradweg strada ciclabile | | mittel medio |
| | bewirtschaftete Almhütte baita con ristorante | | mittel-schwierig medio-difficile |
| | Schutzhütte rifugio | | |



Leichte Wanderwege

- 1 Males - Rundweg mit Kinderwagen**
Gehzeit: 1 h
Wegnummer: teils Nordic Walking
Wegart: leichte Wanderung mit Kindern, auch für Senioren geeignet
- 2 Males - Romedisteig**
Gehzeit: ca. 1 h–1 h 30 m
Wegnummer: 11, Romedisteig „R“
Wegart: eher leichter Wanderweg
- 3 Trens - Bienenweg - Rundweg**
Gehzeit: ca. 1 h
Wegnummer: 2a
Wegart: leichte Wanderung, für Kinder und Senioren geeignet, erstes Stück mit Kinderwagen
- 4 Trens - Höhenweg**
Gehzeit: ca. 1 h
Wegnummer: Pilgerweg
Wegart: leichter Weg, mit Kinderwagen befahrbar, auch für Senioren geeignet
- 5 Stilles - Rofisboden**
Gehzeit: ca. 1 h
Wegnummer: Rofisboden / 16 + 17
Wegart: leichte Wanderung, für Kinder und Senioren geeignet, auch mit Kinderwagen
- 6 Trens - Höhenweg**
Gehzeit: ca. 2–3 h
Wegnummer: 24 und Pilgerweg
Wegart: eher leichte Wanderung

Mittlere Wanderwege

- 1 Males - Leitenrundweg**
Gehzeit: 1 h 30 m
Wegnummer: Nordic Walking und Schilder mit grüner Schrift
Wegart: mittelschwierige bis leichte Wanderung

2 Stilles - Niederried - Egg - Stilles

Gehzeit: ca. 4 h
Wegnummer: Nr. 16 bis Niederried, dann Straße bis Egg, von dort Abstieg Nr. 15
Wegart: leichte bis mittelschwierige Wanderung

3 Males - Ritzail - Vals Jöchl - Jochtal - Planer Alm

Gehzeit: ca. 5 h
Wegnummer: Nr. 10, Nr. 9, Nr. 11/A
Wegart: mittelschwierige bis schwierige Wanderung

Sentieri facili

- 1 Males - Escursione circolare percorribile con passeggini**
Durata: 1 h
Numero del sentiero: coincide in parte con il percorso da Nordic Walking
Tipo di percorso: escursione poco impegnativa, adatta ai bambini e anche alle persone anziane
- 2 Males - Sentiero „Romedisteig“**
Durata: ca. 1 h–1 h 30 m
Numero del sentiero: 11, Romedisteig „R“
Tipo di percorso: escursione piuttosto facile
- 3 Sentiero delle api di Trens - Escursione circolare**
Durata: ca. 1 h
Numero del sentiero: 2a
Tipo di percorso: escursione poco impegnativa, adatta ai bambini e alle persone anziane, il primo tratto è percorribile anche con passeggini
- 4 Il sentiero di pellegrinaggio di Trens**
Durata: ca. 1 h
Numero del sentiero: Sentiero di pellegrinaggio
Tipo di percorso: escursione poco impegnativa, percorribile anche con passeggini e adatta anche alle persone anziane

5 Stilles - area ricreativa „Rofisboden“

Durata: ca. 1 h
Numero del sentiero: „Rofisboden“ / 16 + 17
Tipo di percorso: escursione poco impegnativa, adatta ai bambini e alle persone anziane, percorribile anche con passeggini

6 L'alta via di Trens

Durata: ca. 2–3 h
Numero del sentiero: 24 e sentiero di pellegrinaggio
Tipo di percorso: escursione piuttosto facile

Escursioni di media difficoltà

- 1 Males - Itinerario „Leitenrundweg“**
Durata: ca. 1 h 30 m
Numero del sentiero: Nordic Walking e cartelli con scritte verdi
Tipo di percorso: escursione di difficoltà medio-bassa
- 2 Stilles - Novale Basso - Egg - Stilles**
Durata: ca. 4 h
Numero del sentiero: nr. 16 fino a Novale Basso, poi strada fino a Egg e da qui discesa lungo il sentiero nr. 15
Tipo di percorso: escursione di bassa / media difficoltà
- 3 Males - Rizzolo - Valcio di Valles - Jochtal - Malga Fane**
Durata: ca. 5 h
Numero del sentiero: nr. 10, nr. 9, n. 11/A
Tipo di percorso: escursione di difficoltà medio / alta

LEGENDE - LEGENDA

Zugbahnhof stazione ferroviaria	Eislaufplatz pattinaggio
Bushaltestelle fermata autobus	Mountainbike
Parkplatz parcheggio	Aussichtspunkt belvedere
Raiffeisenbank banca Raiffeisen	mit Kinderwagen fattibile con carrozzina
Postamt ufficio postale	Fahrradrückgabe ritorno bici
Geschäft, Markt negozio	Fahrradweg strada ciclabile
Kirche chiesa	Gasthaus, Bar trattoria, bar
Kapelle cappella	Bildstock-Wegkreuz tabernacolo-crocifisso
Schloss castello	Wanderweg sentiero
Festplatz piazza festiva	leicht facile
Spielplatz parco giochi	mittel medio
Fußballplatz campo da calcio	mittel-schwierig medio-difficile
	Fahrverbot divieto di guida



Tourismusgenossenschaft Sterzing - Pfitsch - Freienfeld
Società cooperativa turistica Vipiteno
Val di Vize - Campo di Trens
 Stadtplatz 3 | Piazza Città 3
 Sterzing 39049 Vipiteno
 T. +39 0472 765 325
 info@sterzing.com
 sterzing-ratschings.com

Notruf | Emergenza | Emergency 112